

**ARRETE DE POLICE PORTANT
REGLEMENTATION DE LA CIRCULATION ET DU STATIONNEMENT**

Arreté n°2020-VOIRIE-048

LE MAIRE

- VU le code de la route,
- VU le code général des collectivités territoriales,
- VU le code de la voirie routière,
- VU la loi 82-213 du 02 mars 1982 relative aux droits et libertés des communes, des départements et des régions, modifiée et complétée par la loi 82-623 du 22 juillet 1982 et par la loi 83-8 du 07 janvier 1983,
- VU l'instruction interministérielle sur la signalisation routière (livre I, huitième partie : signalisation temporaire) approuvée par l'arrêté interministériel du 6 novembre 1992,
- VU la demande en date du **16/07/2020** par laquelle **LE COMITÉ D'ANIMATION** Demeurant à **52 rue du Stade, 38460 SAINT ROMAIN DE JALIONAS** Représenté par **Madame Chrystelle HAYAUD**, demande l'autorisation **pour ORGANISER LA JALIOROMAINE, Cross et Trail**, sur le domaine public du **territoire de la commune de Saint Romain de Jalionas, le dimanche 11 octobre 2020 de 07h00 à 19h00.**

CONSIDERANT que pour permettre l'organisation **DE LA JALIOROMAINE**, sur le domaine public et assurer la sécurité des usagers de la voie, il y a lieu de réglementer la circulation selon les dispositions suivantes :

A R R E T E

ARTICLE 1

La circulation et le stationnement seront temporairement réglementés sur les voies communales **du territoire de la commune de Saint Romain de Jalionas** dans les conditions définies ci-après. Cette réglementation sera applicable **le dimanche 11 octobre 2020 de 07h00 à 19h00.**

ARTICLE 2

Les restrictions suivantes seront applicables tout au long de la manifestation :

- **passage Victor Martelin et sur le parking du Gymnase G. BLERIOT**
 - ✓ **Interdiction de stationner,**
 - ✓ **Circulation fermée dans les deux sens,**
- **Sur les voies empruntés par le tracé des courses (Liste des voies en annexe) :**
 - ✓ **Interdiction de stationner,**
 - ✓ **Circulation fermée dans les deux sens (lors des traversées),**
 - ✓ **Circulation alternée manuellement,**

ARTICLE 3 : DISPOSITIONS SPECIALES

Signalisation: Application de la fiche de signalisation N°4 (ci jointe en annexe).

Les dispositions prévues par le présent arrêté prendront effet le jour de la mise en place de la signalisation prévue à l'article ci-dessus

ARTICLE 4

La signalisation sera mise en place, entretenue et déposée, sous contrôle des services de la commune, par la personne en charge de la manifestation.

ARTICLE 5

Le présent arrêté fera l'objet d'une publication et d'un affichage selon les règles en vigueur.

- Le maire,
- La personne chargée de la manifestation,
- Le bénéficiaire,

Sont chargés, chacun en ce qui le concerne, de l'application du présent arrêté.

Fait à SAINT ROMAIN de JALIONAS,

Le **03 août 2019**

Le Maire
Jérôme GRAUSI



Conformément aux dispositions de la loi 78-17 du 06/01/1978 relative à l'informatique, aux fichiers et aux libertés, le bénéficiaire est informé qu'il dispose d'un droit d'accès et de rectification qu'il peut exercer, pour les informations le concernant, auprès de la Mairie ci-dessus désignée.

ANNEXE – LISTE DES VOIES EMPRUNTÉES PAR LE TRACÉ

- Passage Victor Martelin
- Rue du Stade
- Rue des Epinettes
- Chemin des Vignes
- Rue de l'église
- Route de Bionnais
- Rue des Equets
- Chemin de Jalionas
- Chemin des Marais du Grand Plan

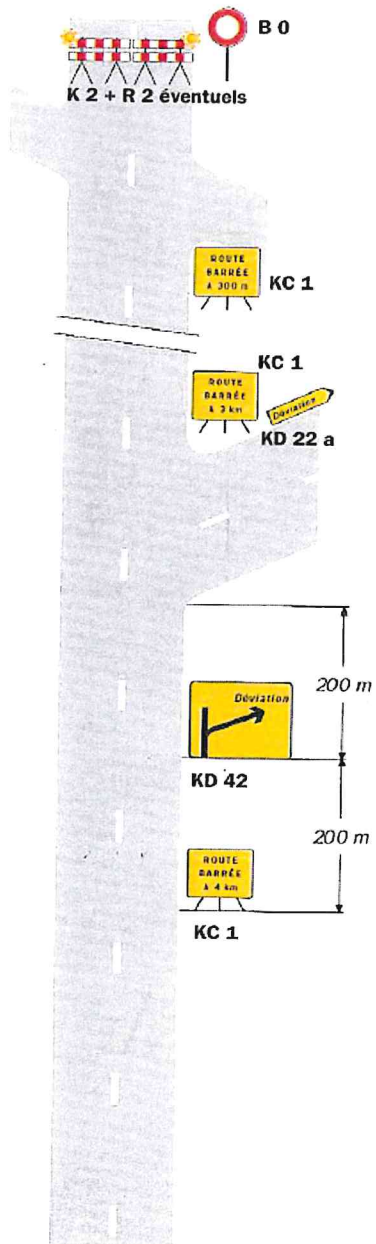
Détournements



Déviation

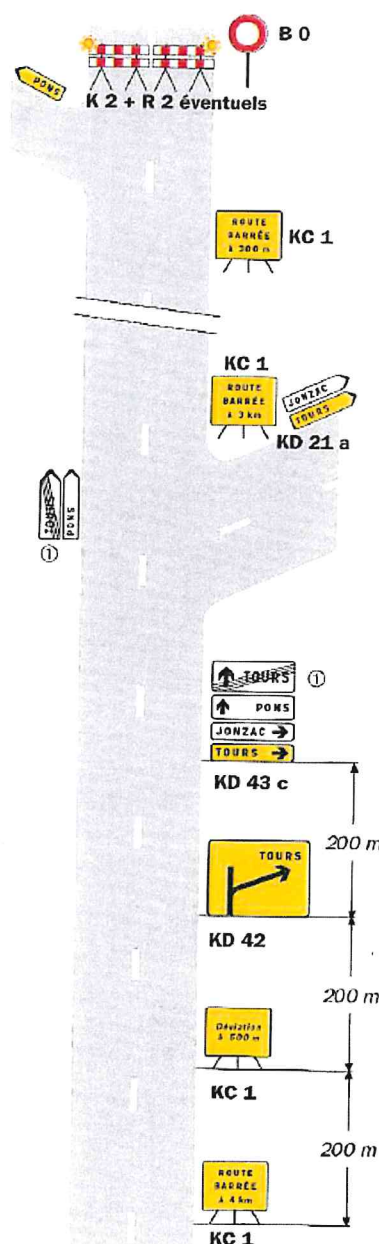
Avec desserte de localités à l'aval du site d'entrée

Site d'entrée sans signalisation permanente

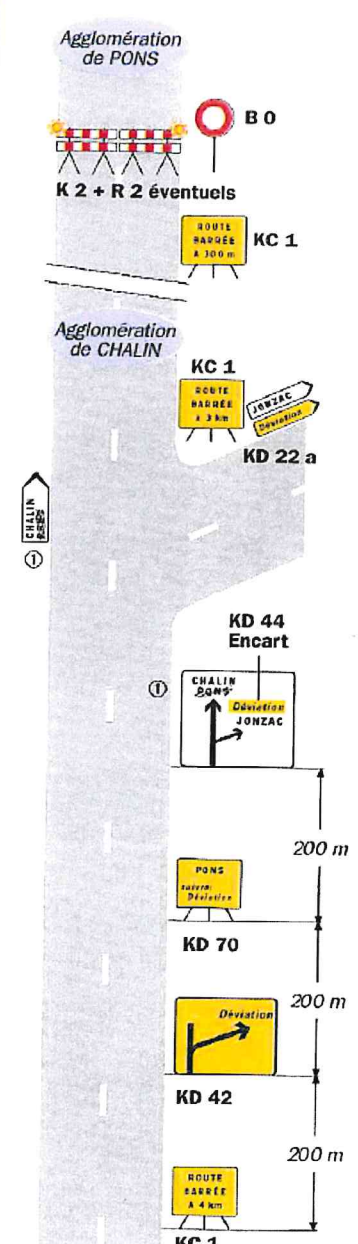


Site d'entrée avec signalisation permanente

Présignalisation par D 43



Présignalisation par D 42



Remarque(s) :

① Mentions à occulter en totalité.